

قرار المدير العام رقم (١١٦) لسنة ٢٠٠٦ م

باعتبار مشروع تطوير حرم شارع خليفة

من أعمال المنفعة العامة *

مدير عام الهيئة العامة للتخطيط والتطوير العمراني ،

بعد الاطلاع على الدستور،

وعلى القانون رقم (١٣) لسنة ١٩٨٨ بشأن نزع ملكية العقارات والاستيلاء عليها مؤقتاً
للمنفعة العامة ، المعدل بالقانون رقم (٩) لسنة ٢٠٠٦،

وعلى القانون رقم (١٥) لسنة ٢٠٠٤ بإنشاء الهيئة العامة للتخطيط والتطوير
العمراني المعدل بالقانون رقم (٩) لسنة ٢٠٠٥، و القانون رقم (١٠) لسنة ٢٠٠٦،
وعلى اقتراح مدير ادارة نزع الملكية ،

قرر ما يلي :

مادة (١)

يعتبر من أعمال المنفعة العامة (مشروع تطوير حرم شارع خليفة) والموضحة
تفاصيله وموقعه بالمذكرة والرسم التخطيطي المرفقين بهذا القرار.

مادة (٢)

تتعين هندسياً حدود ومعاليم العقارات المراد تطويرها وفقاً لما تضمنه الرسم
التخطيطي، المرفق بهذا القرار.

مادة (٣)

على جميع الجهات المختصة ، كل فيما يخصه ، تنفيذ هذا القرار ، ويعمل به من تاريخ صدوره وينشر في الجريدة الرسمية.

علي عبدالله العبدالله

مدير عام الهيئة العامة للتخطيط والتطوير العمراني

صدر في : ٢٤ / ٩ / ١٤٢٧ هـ

الموافق : ١٧ / ١٠ / ٢٠٠٦ م

مذكرة الهيئة العامة للتخطيط والتطوير العمراني

بيان موقع وتفاصيل مشروع (تطوير حرم شارع خليفة)

المنطقة	المرخية
المشروع	استملاك الأراضي الواقعة ضمن حرم شارع خليفة .
حدود المشروع	يتحدد الموقع المقرر من الشمال إلى الجنوب حسب الإحداثيات التالية :
الجنوب	الشمال
E225070,7619	N396380,2407
E225139,6560	N 396379,8890
E225140,1140	N 396370,2690
E225075,8210	N 396367,0190
E225041,0009	N 396376,1778
E225057,0900	N 396382,3180
E225063,0830	N 396366,5420
E225045,3590	N 396365,7630
E225161,5996	N 396375,4967
E225274,6428	N 396378,7223
E225274,6830	N 396376,2000
E225161,8880	N 396371,0750
E228254,6030	N 396147,0500
E228274,0400	N 396135,2060
E228266,9470	N396124,0490
E228261,0290	N 396127,3890
E228251,2150	N 396135,3410

N ٣٩٦١٣٩,٢٩٠٠	E٢٢٨٢٤٩,٢٧٢٠
N ٣٩٦١٢١,٥٩٨٣	E٢٢٨٢٦٥,٩٣٤٨
N ٣٩٦١٢٣,١٢٩٣	E٢٢٨٢٦٧,٨٥٢٩
N ٣٩٦١٢٠,٩٩٧٨	E٢٢٨٢٧١,٠٢٩١
N ٣٩٦١١٨,٨١١٠	E٢٢٨٢٦٩,٠١٨٣
N ٣٩٦١٧٠,٠٠٣٥	E٢٢٨١٤٨,١٢٠٦
N ٣٩٦١٧٥,١٩٧٠	E٢٢٨١٧٠,١٣٧٠
N ٣٩٦١٧٩,٧٥٩٠	E٢٢٨١٩٤,٠٨٥٠
N ٣٩٦١٦٦,٠٢٧٠	E٢٢٨١٩٦,٦٩٥٠
N ٣٩٦١٥٨,٠٧٥٠	E٢٢٨١٥٤,٠٧٥٠
N ٣٩٦١٥٩,١٦٨٠	E٢٢٨١٥٠,٤١٣٠

علي عبد الله العبد الله

مدير عام الهيئة العامة للتخطيط والتطوير العمراني





KEY PLAN



LEGEND

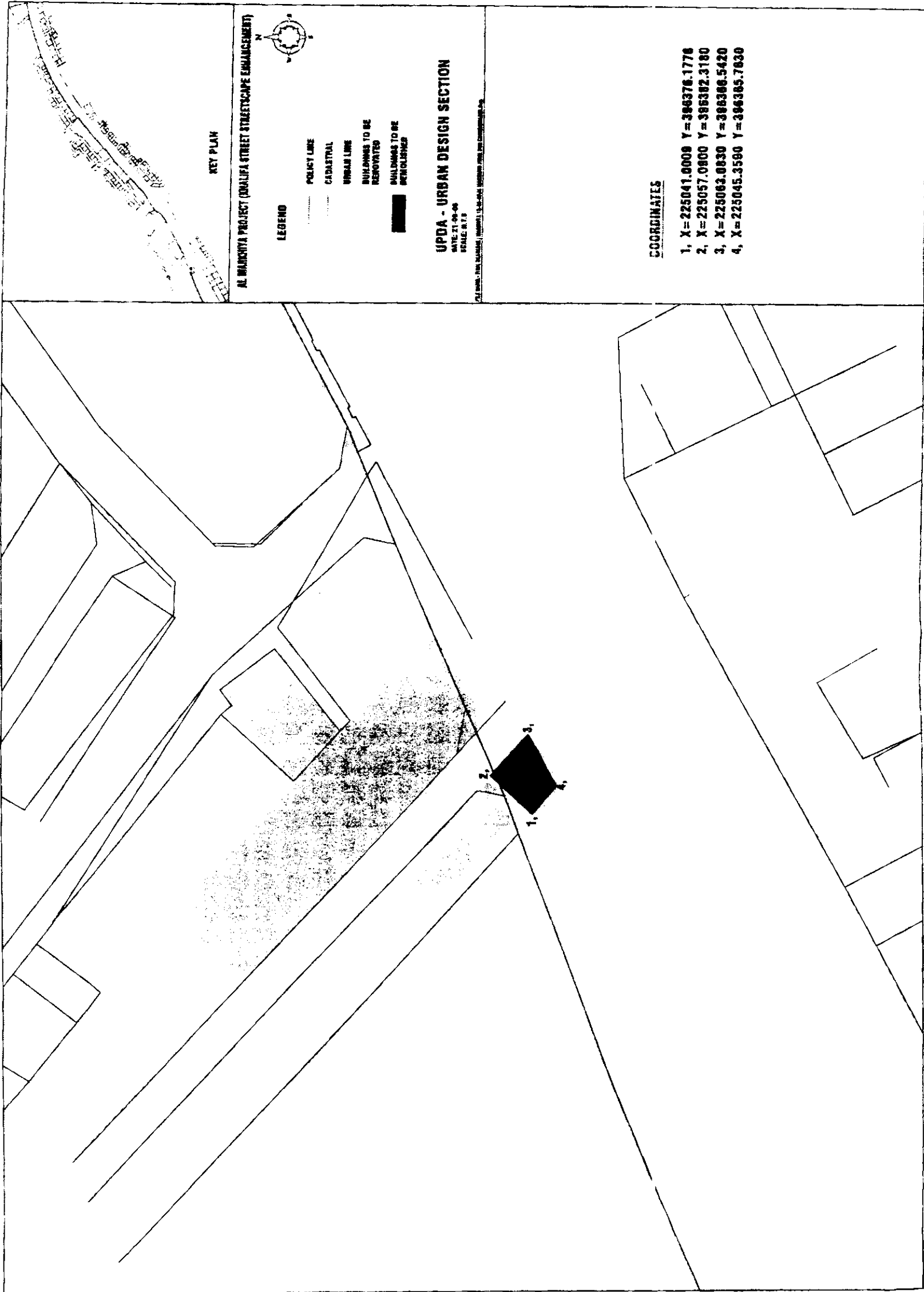
- POLICY LINE
- - - CADASTRAL
- URBAN LINE
- Stippled area BUILDINGS TO BE SERVED BY
- Solid black area BUILDINGS TO BE DEMOLISHED

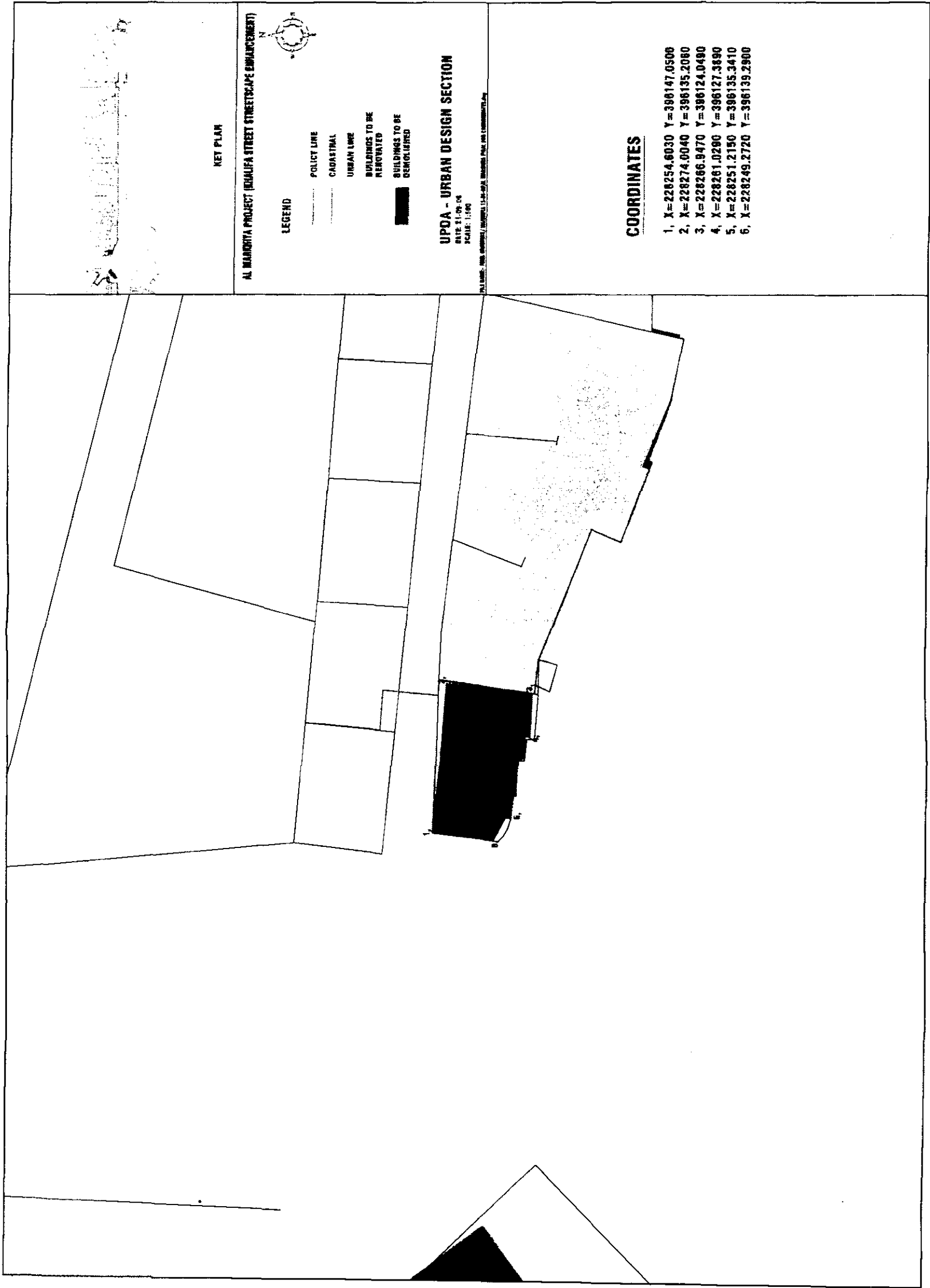
UPDA - URBAN DESIGN SECTION

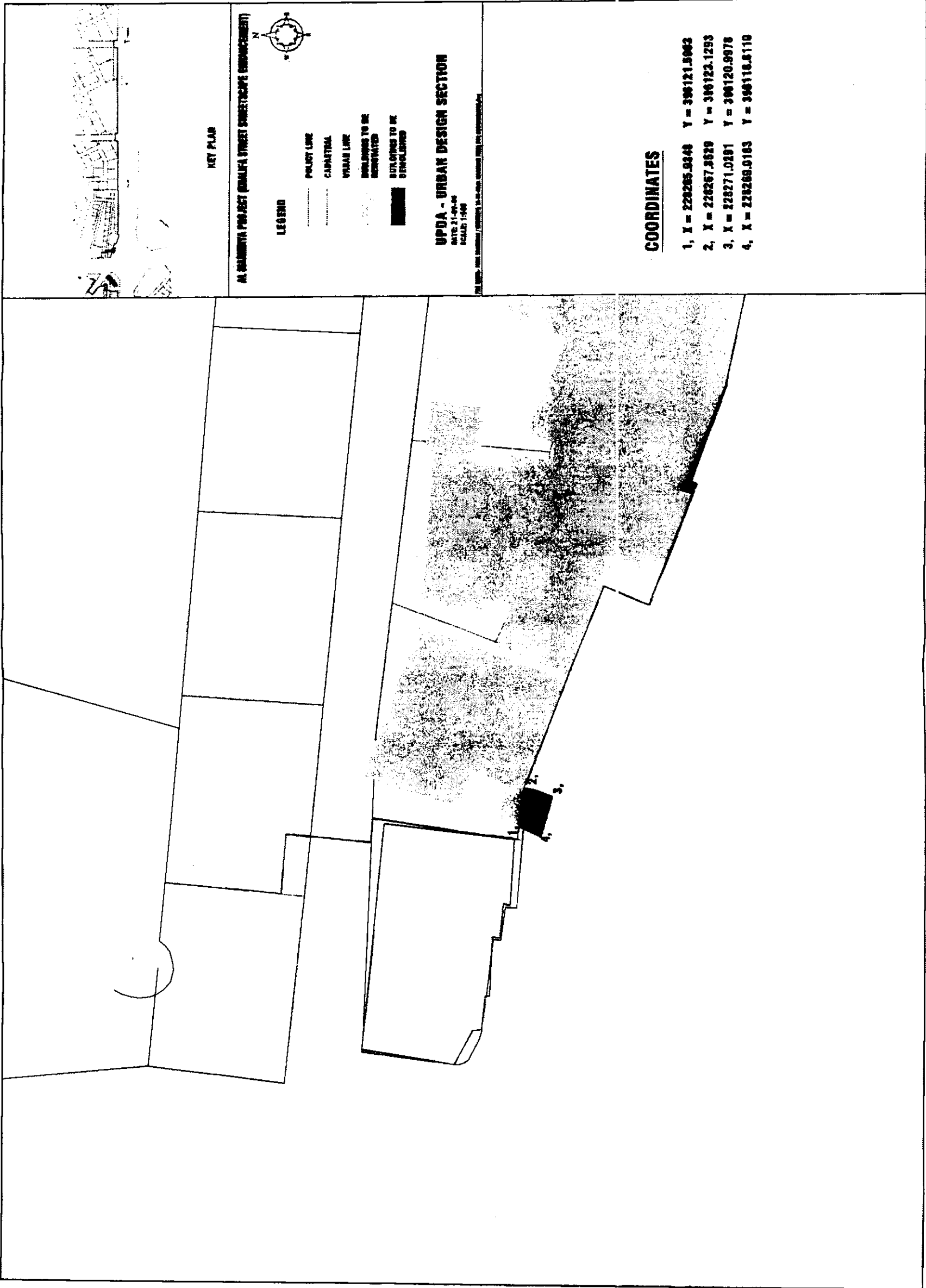
DATE: 11-20-04
PROJECT: 01-15

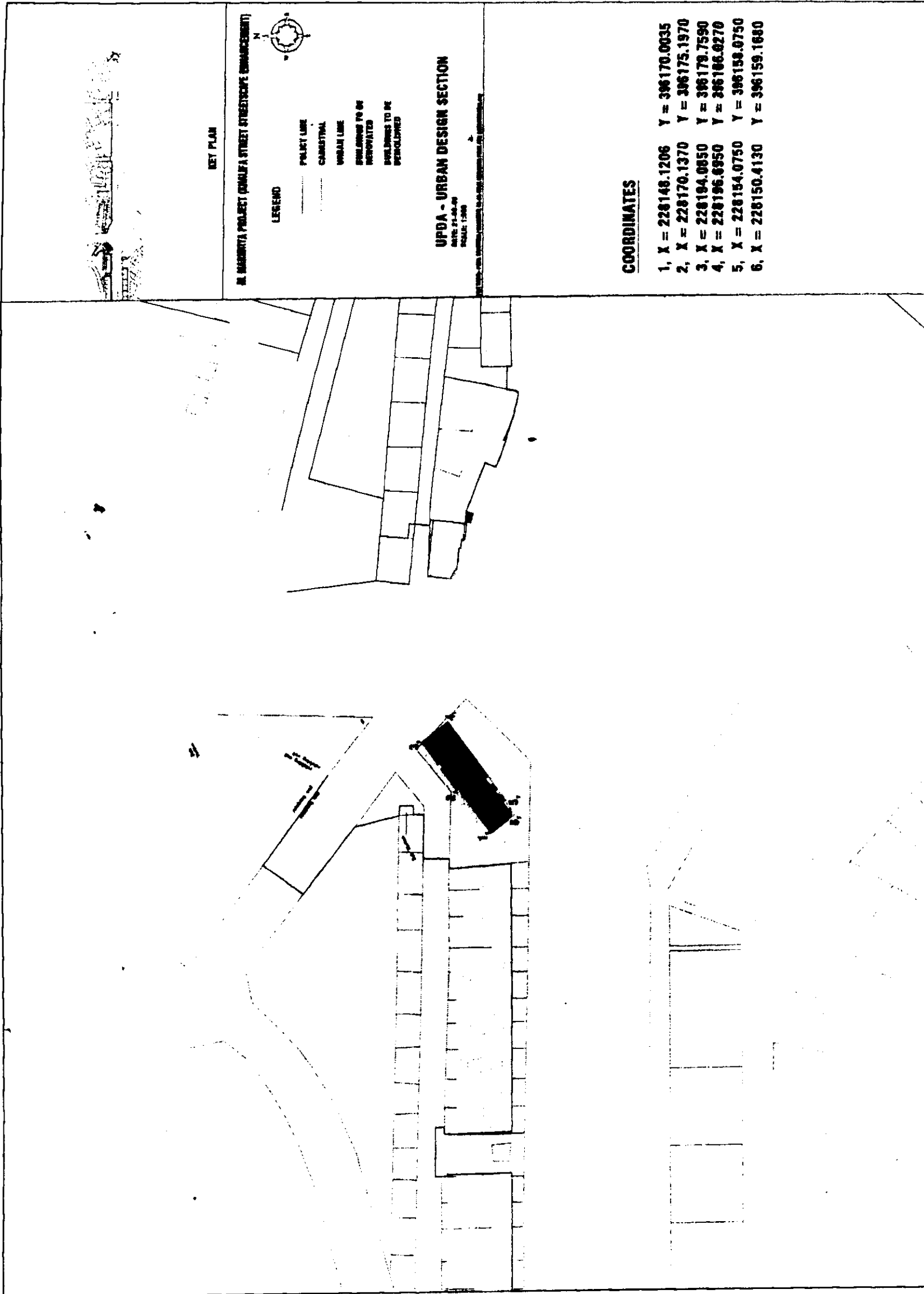
COORDINATES

1. X=228870.7619 Y=388348.2487
2. X=228138.8888 Y=388378.8888
3. X=228148.1199 Y=388378.3490
4. X=228978.8218 Y=388367.8108









KEY PLAN

M. MARRIETTA PROJECT (DOWNTOWN STREET STREETSCAPE RENOVATION)



LEGEND

- PAVEMENT LINE
- CONCRETE
- URBAN LINE
- BUILDINGS TO BE DEMOLISHED
- BUILDINGS TO BE RECONSTRUCTED

UPDA - URBAN DESIGN SECTION

DATE: 11-14-99
SCALE: 1"=40'

COORDINATES

- 1, X = 228148.1206 Y = 396170.0035
- 2, X = 228170.1370 Y = 396175.1970
- 3, X = 228194.0850 Y = 396179.7590
- 4, X = 228196.6950 Y = 396166.6270
- 5, X = 228194.0750 Y = 396159.0750
- 6, X = 228150.4130 Y = 396159.1680