

مرسوم رقم (٤٥) لسنة ٢٠١٧
بالترخيص لشركة المناطق الاقتصادية بالانتفاع بباقي
أراضي منطقة بركة العوامر

نحن تميم بن حمد آل ثاني أمير دولة قطر،

بعد الاطلاع على الدستور ،
وعلى القانون رقم (١٠) لسنة ١٩٨٧ بشأن أملاك الدولة العامة والخاصة ،
والقوانين المعدلة له ،
وعلى قرار وزير الأعمال والتجارة رقم (٢٧٢) لسنة ٢٠١١ بتأسيس شركة
مساهمة قطرية باسم " شركة المناطق الاقتصادية " ،
وعلى مشروع المرسوم المقدم من مجلس الوزراء ،
رسمنا بما هو آت :

مادة (١)

يُرخص لشركة المناطق الاقتصادية بالانتفاع بالأراضي الموضحة تفصيلها
وإحداثياتها بالرسم التخطيطي المرفق بهذا المرسوم ، وذلك لإقامة مناطق صناعية
عليها.

مادة (٢)

تكون مدة انتفاع شركة المناطق الاقتصادية بالأراضي المشار إليها في المادة
السابقة (٩٩) تسعة وتسعون سنة قابلة للتجديد لمدة أو مدد أخرى مماثلة .
ويكون المقابل السنوي للانتفاع (١٠٠٠) ريال عن كل قطعة أرض .

مادة (٣)

تلتزم شركة المناطق الاقتصادية بما يلي :

- ١- استعمال واستغلال وإدارة الأراضي المرخص بالانتفاع بها بموجب هذا المرسوم ، وفقاً لأحكام القوانين واللوائح والنظم المعمول بها في الجهات ذات العلاقة .
- ٢- عدم استعمال الأراضي المرخص بالانتفاع بها في غير الغرض المحدد بهذا المرسوم .
- ٣- عدم نقل ملكية الأراضي للغير ، أو رهنها ، أو ترتيب أي حق عيني آخر عليها .
- ٤- عدم التنازل عن حق الانتفاع للغير .

مادة (٤)

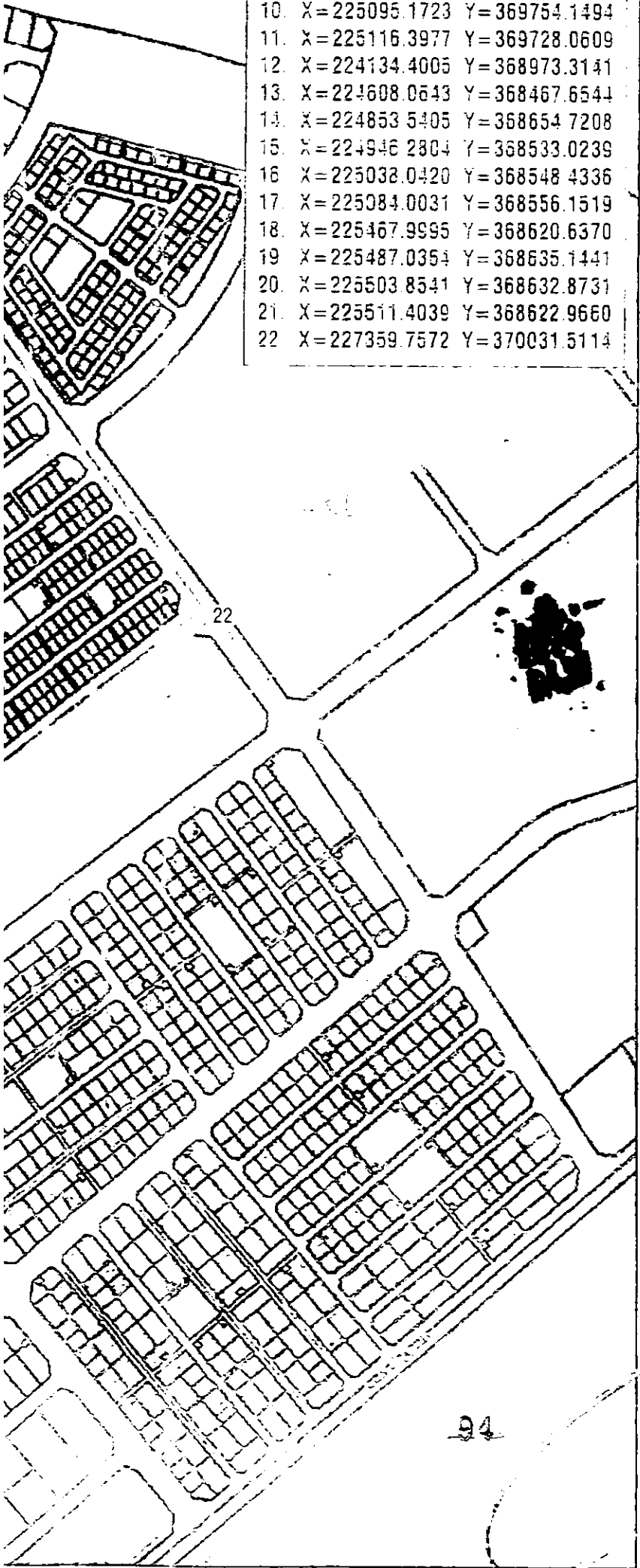
على جميع الجهات المختصة ، كل فيما يخصه ، تنفيذ هذا المرسوم .
ويُعمل به من تاريخ صدوره . ويُنشر في الجريدة الرسمية .

تميم بن حمد آل ثاني
أمير دولة قطر

صدر في الديوان الأميري بتاريخ: ١٧/١٠/١٤٣٨هـ
الموافق: ١١/٧/٢٠١٧م

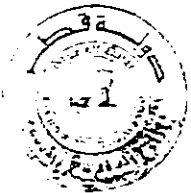
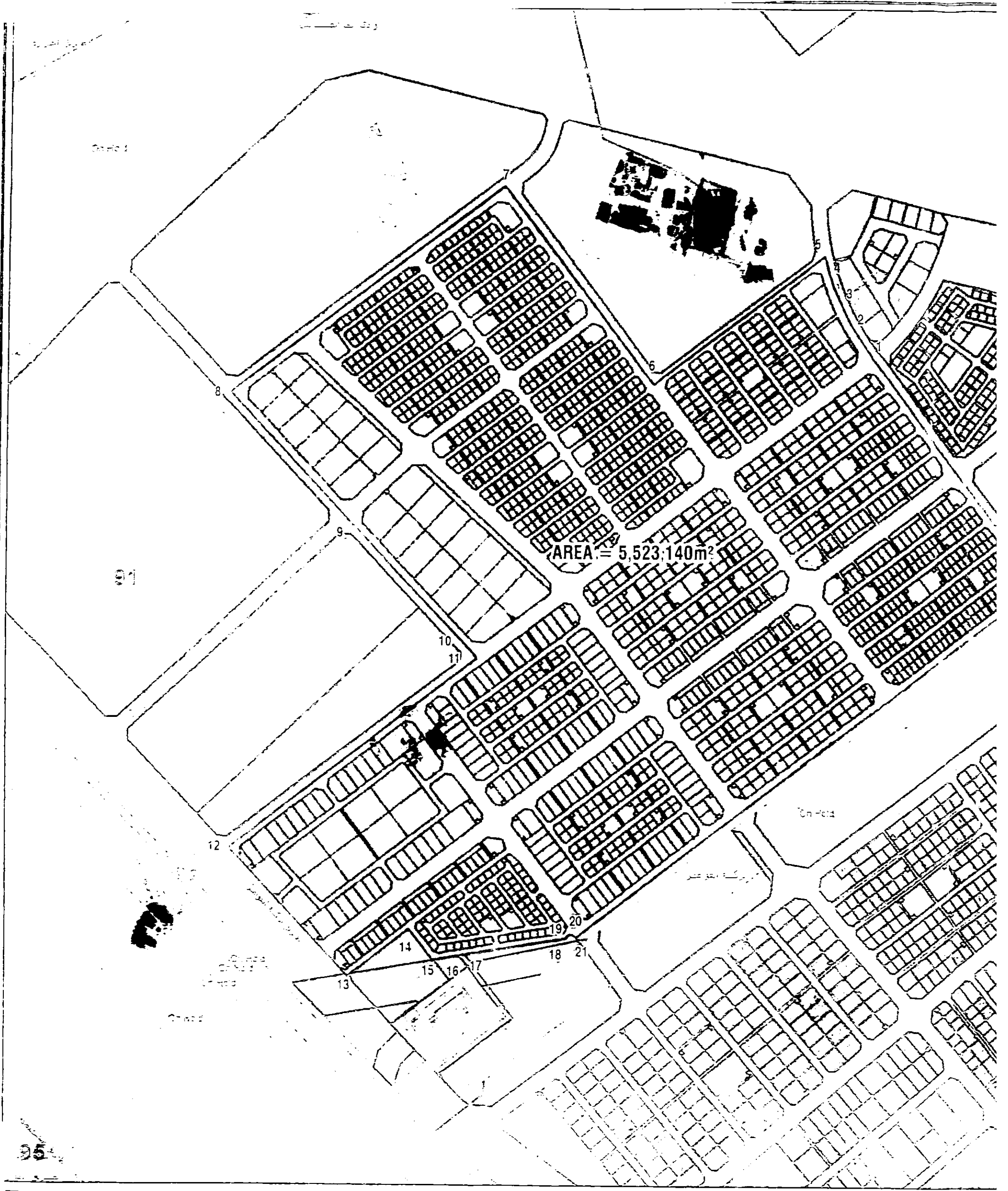
COORDINATES FOR SITE - 1

- 1 X=226685.7388 Y=370921.7980
- 2 X=226584.4903 Y=371069.4792
- 3 X=226524.4890 Y=371202.1755
- 4 X=226499.3591 Y=371272.4077
- 5 X=226485.0552 Y=371331.1699
- 6 X=225810.6495 Y=370817.2361
- 7 X=225210.5243 Y=371604.7459
- 8 X=224129.3468 Y=370780.8299
- 9 X=224591.4771 Y=370287.3883
- 10 X=225095.1723 Y=369754.1494
- 11 X=225116.3977 Y=369728.0609
- 12 X=224134.4005 Y=368973.3141
- 13 X=224608.0643 Y=368467.6544
- 14 X=224853.5405 Y=368654.7208
- 15 X=224946.2804 Y=368533.0239
- 16 X=225032.0420 Y=368548.4336
- 17 X=225084.0031 Y=368556.1519
- 18 X=225467.9995 Y=368620.6370
- 19 X=225487.0354 Y=368635.1441
- 20 X=225503.8541 Y=368632.8731
- 21 X=225511.4039 Y=368622.9660
- 22 X=227359.7572 Y=370031.5114



ARKAT AL AWAMEEN

| | | | |
|----------------------------------------------|------------------|-------------------------------|------------------|
| Director Of Department Abdulla Al Karrahi | | Zone Name ARKAT AL AWAMEEN | |
| Head Of Section Juma | Zone No. 51 | Scale 1:500 | Date 1/1/2000 |
| Prepared By Juma | Drawn By Juma | Date 1/1/2000 | |



משרד המכשירים והתכנון
 משרד המכשירים והתכנון

COORDINATES FOR BIRKAT AL-RAM