

**مرسوم رقم (٤٦) لسنة ٢٠١٧**  
**بالترخيص لشركة المناطق الاقتصادية بالانتفاع بأراضي المنطقة**  
**الصناعية - اللوجستية ( لركية - الكرعانة )**

---

**أمير دولة قطر،**

**نحن تميم بن حمد آل ثاني**

بعد الاطلاع على الدستور ،  
وعلى القانون رقم (١٠) لسنة ١٩٨٧ بشأن أملاك الدولة العامة والخاصة ،  
والقوانين المعدلة له ،  
وعلى قرار وزير الأعمال والتجارة رقم (٢٧٢) لسنة ٢٠١١ بتأسيس شركة  
مساهمة قطرية باسم " شركة المناطق الاقتصادية " ،  
وعلى مشروع المرسوم المقدم من مجلس الوزراء ،  
رسمنا بما هو آت :

**مادة (١)**

يُرخص لشركة المناطق الاقتصادية بالانتفاع بالأراضي الموضحة تفصيلها  
وإحداثياتها بالرسم التخطيطي المرفق بهذا المرسوم ، وذلك لإقامة مناطق صناعية  
لوجستية- اقتصادية عليها .

**مادة (٢)**

تكون مدة انتفاع شركة المناطق الاقتصادية بالأراضي المشار إليها في المادة  
السابقة (٩٩) تسعة وتسعون سنة قابلة للتجديد لمدة أو مدد أخرى ماثلة .  
ويكون المقابل السنوي للانتفاع (١٠٠٠) ريال عن كل قطعة أرض .

### مادة (٣)

تلتزم شركة المناطق الاقتصادية بما يلي :

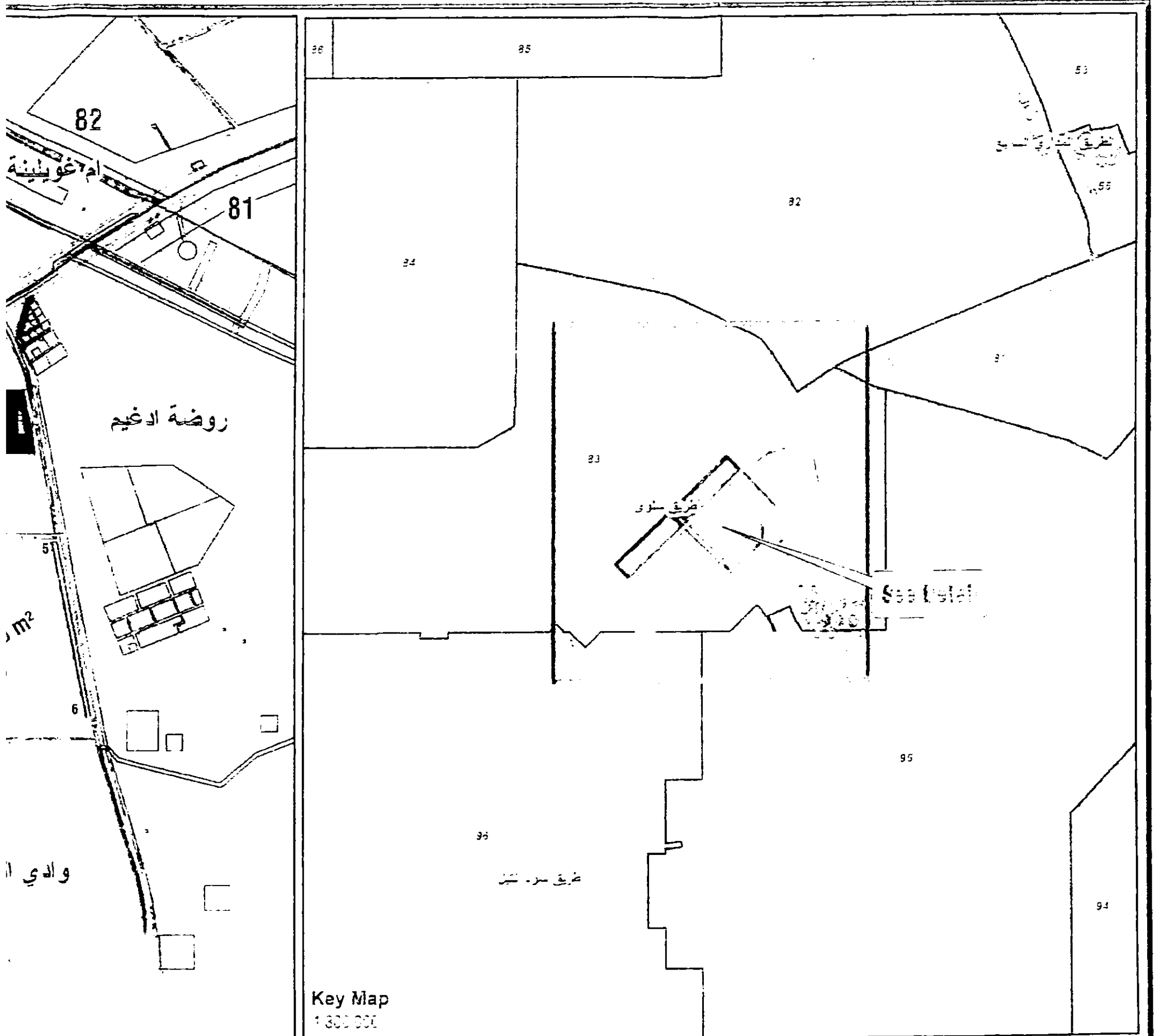
- ١- استعمال واستغلال وإدارة الأراضي المرخص بالانتفاع بها بموجب هذا المرسوم ، وفقاً لأحكام القوانين واللوائح والنظم المعمول بها في الجهات ذات العلاقة .
- ٢- عدم استعمال الأراضي المرخص بالانتفاع بها في غير الغرض المحدد بهذا المرسوم .
- ٣- عدم نقل ملكية الأراضي للغير ، أو رهنها ، أو ترتيب أي حق عيني آخر عليها .
- ٤- عدم التنازل عن حق الانتفاع للغير .

### مادة (٤)


على جميع الجهات المختصة ، كل فيما يخصه ، تنفيذ هذا المرسوم .  
ويُعمل به من تاريخ صدوره . ويُنشر في الجريدة الرسمية .

تميم بن حمد آل ثاني  
أمير دولة قطر

صدر في الديوان الأميري بتاريخ: ١٧ / ١٠ / ١٤٣٨ هـ  
الموافق: ١١ / ٧ / ٢٠١٧ م



Key Map  
1:300,000



- Legend:**
- Proposal Lines
  - Policy Lines
  - Survey Lines
  - Right of Way




وزارة التخطيط والتنمية الاقتصادية  
MINISTRY OF PLANNING AND ECONOMIC DEVELOPMENT  
URBAN PLANNING DEPARTMENT

Prepared By: **Planning Information Section**

Title: **Proposed Logistic & Industrial Area at ALKARANA - LERKAYYA**

Director of Department <b>Eng. Abdulla Al Karrani</b>	Book name <b>AL-KARAANA</b>	Director <b>83</b>
Head of Section <b>Eng. Mohammed Al-Sheeb</b>	Checked By <b>Hana Anwer</b>	
Drawn By <b>Zubair A R</b>	Date <b>19-10-2015</b>	



Scale: **1:70,000**

**SITE - 1**

1	E=184936 075	N=361633 192
2	E=184937 219	N=361678 432
3	E=189044 081	N=365582 693
4	E=191027 592	N=363604 994
5	E=188866 471	N=359649 149
6	E=188821 230	N=359650 293
7	E=184936 075	N=361633 192

**SITE - 2**

1	E=189247 085	N=366775 684
2	E=192176 342	N=368560 434
3	E=192221 582	N=368559 290
4	E=194106 697	N=366576 352
5	E=194105 553	N=366531 112
6	E=191230 597	N=363797 984

**SITE - 3**

1	E=192267 967	N=368603 386
2	E=192269 111	N=368648 626
3	E=193609 571	N=369548 529
4	E=195034 126	N=369971 190
5	E=195904 237	N=369971 190
6	E=196355 455	N=367714 676
7	E=195114 117	N=367456 366
8	E=195059 548	N=367436 043
9	E=194198 322	N=366619 305
10	E=194153 081	N=366620 449

**SITE - 4**

1	E=188418 291	N=366643 632
2	E=191350 278	N=369429 311
3	E=191395 577	N=369428 158
4	E=192133 390	N=368652 059
5	E=192132 246	N=368606 818
6	E=189201 137	N=365820 195

**SITE - 5**

1	E=185285 318	N=363622 804
2	E=185286 468	N=363668 037
3	E=188215 323	N=366450 747
4	E=188998 132	N=365627 317
5	E=186070 129	N=362843 758
6	E=186024 837	N=362844 901

