

قرار وزير البلدية و البيئة رقم (٢٥٠) لسنة ٢٠١٨

باعتبار استملاك بعض العقارات اللازمة لصالح المشروع رقم (٢٩) عقد رقم (١) من أعمال للمنفعة

العامّة

بعد الاطلاع على الدستور،

والقانون رقم (١٣) لسنة ١٩٨٨ بشأن نزع ملكية بعض العقارات والاستيلاء عليها مؤقتا للمنفعة العامة وتعديلاته ،

وعلى القرار الاميري رقم (١٦) لسنة ٢٠١٤ بتعيين اختصاصات الوزارات ،

المعدل بالقرار الاميري رقم (٤) لسنة ٢٠١٦ ،

وعلى القرار الأميري رقم (٥) لسنة ٢٠١٦ بالهيكل التنظيمي لوزارة البلدية والبيئة ،

وعلى اقتراح مدير إدارة نزع الملكية ،

وعلى قرار مجلس الوزراء في اجتماعه العادي رقم (٢٢) لعام ٢٠١٨، المنعقد بتاريخ ٢٠١٨/٩/٥ ،

قرر ما يلي :

مادة (١)

يعتبر من اعمال المنفعة العامة استملاك العقارات اللازمة للمشروع رقم (٢٩) عقد رقم (١)، والواقعة بمنطقة (مريخ) شارع (الحفوس)، والموضحة تفصيلها وموقعها بالمذكرة والمخططات التوجيهية المرفقين بهذا القرار.

مادة (٢)

تعيين حدود العقارات المراد نزع ملكيتها بما تضمنه الرسم التخطيطي والإحداثيات المرفقة.

مادة (٣)

على جميع الجهات المختصة كل فيما يخصه تنفيذ هذا القرار ويعمل به من تاريخ صدوره وينشر في الجريدة الرسمية .

محمد بن عبد الله الرميحي
وزير البلدية والبيئة

صدر في الديوان الأميري بتاريخ : ١٢ / ١ / ١٤٤٠ هـ

الموافق : ٢٣ / ٩ / ٢٠١٨ م

01		
Pnts	COORDINATES	
	EAST	NORTH
1	222745.364	391287.463
2	222747.858	391281.183
3	222734.525	391274.524

02		
Pnts	COORDINATES	
	EAST	NORTH
1	222260.629	391127.990
2	222260.396	391115.458
3	222250.920	391101.758
4	222237.959	391096.593
5	222256.786	391116.370

03		
Pnts	COORDINATES	
	EAST	NORTH
1	222314.560	391083.660
2	222327.942	391088.518
3	222309.687	391076.707

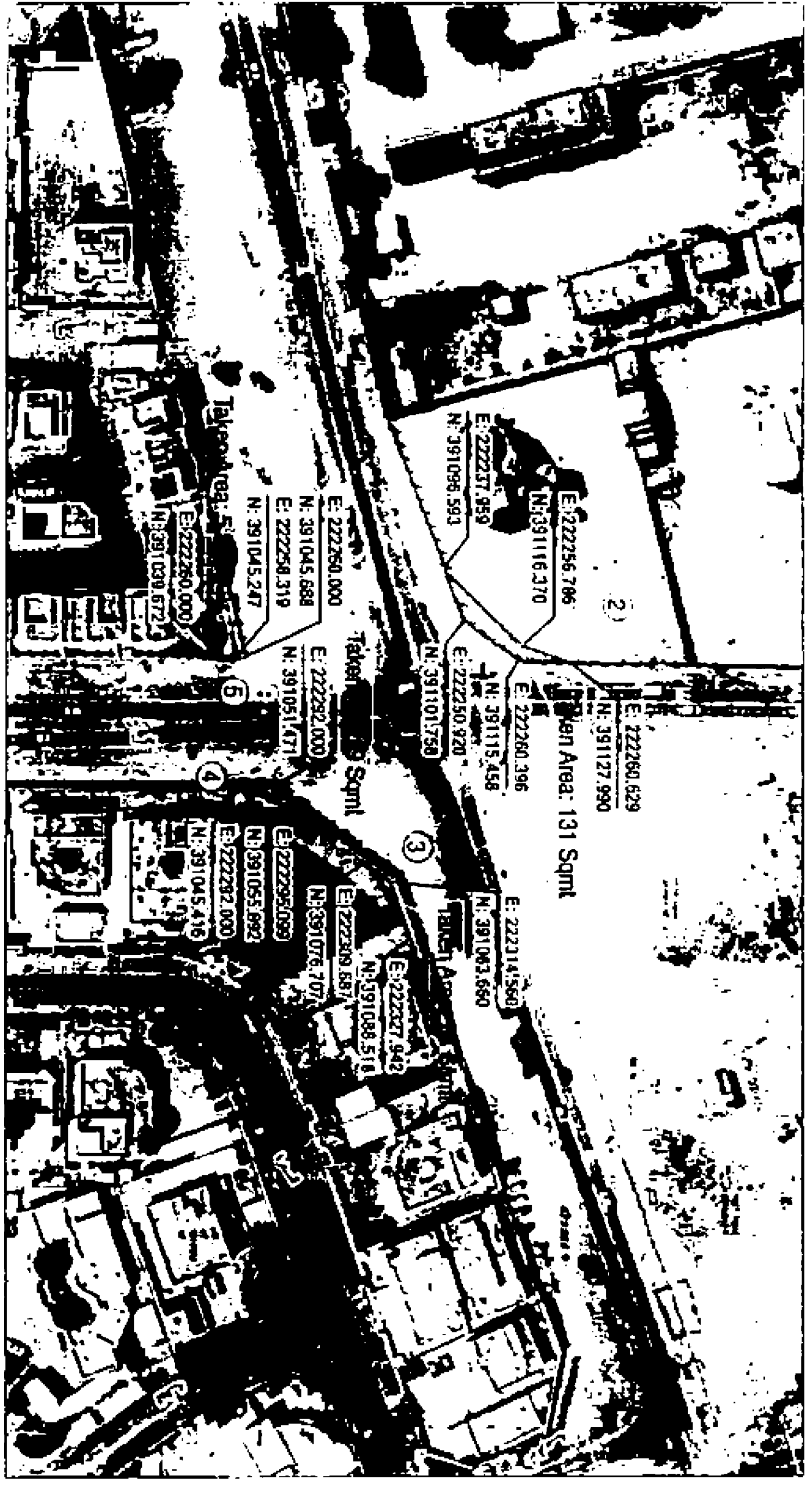
04		
Pnts	COORDINATES	
	EAST	NORTH
1	222295.099	391055.892
2	222292.000	391045.416
3	222292.000	391051.471

05		
Pnts	COORDINATES	
	EAST	NORTH
1	222260.000	391045.688
2	222260.000	391039.672
3	222258.319	391045.247

وتفضلوا بقبول فائق الاحترام والتقدير،

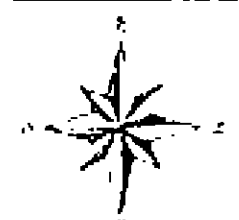
حمود مبارك آل شافي

مدير إدارة نزع الملكية



Scale 1:1000

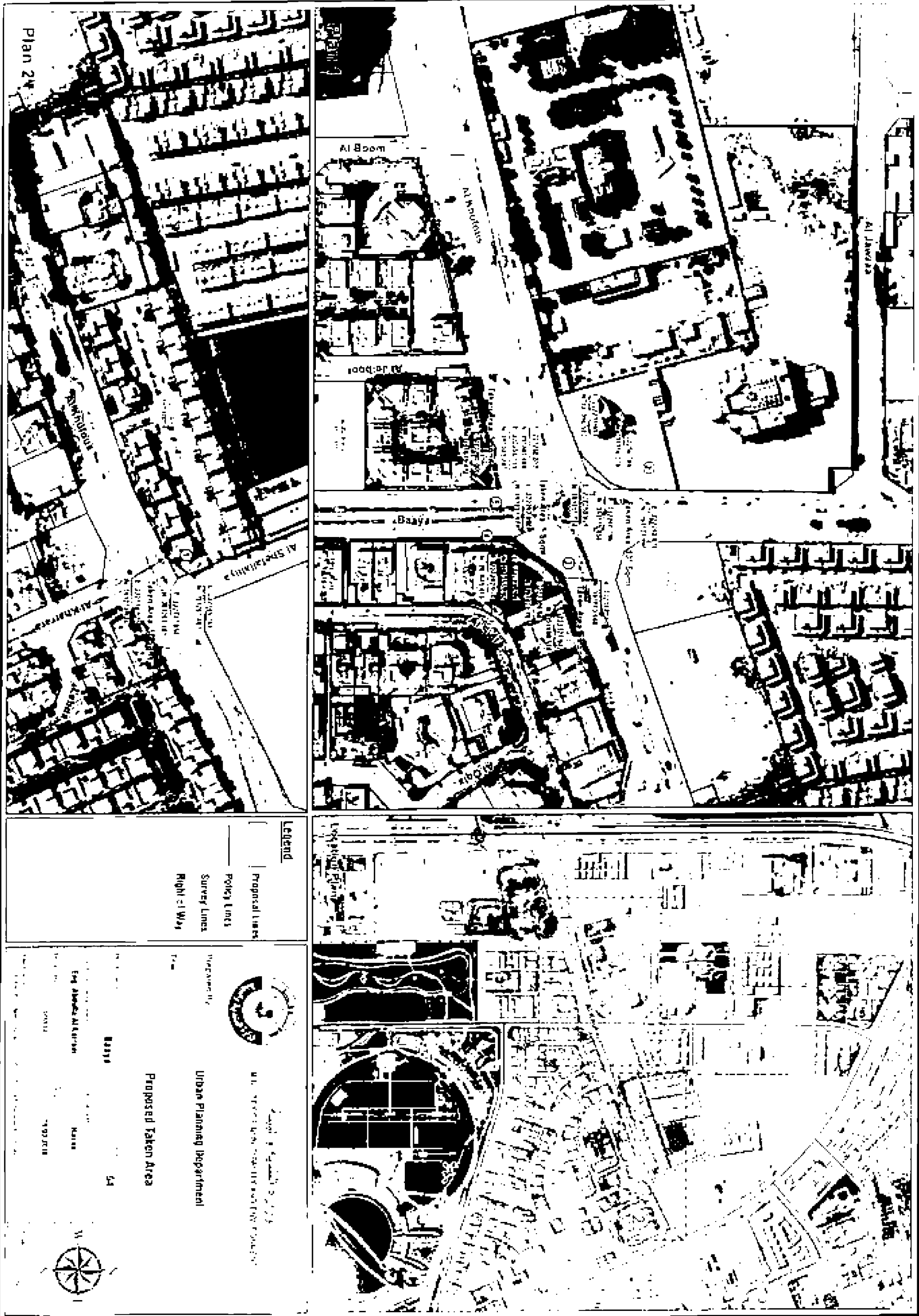
QATAR NATIONAL GRID



Project No: S4/01/030/672
 Owner: M/S. AL-ANASSIRI
 Unit of Measurement: METRIC
 Transverse Mercator
 International Standard
 51 17 E 200 000 E
 24 27 N 300 000 N



Date: 25-03-2016
 Page No: 2/2
 Prepared by: EMMO ACQUISITION
 Date: 25-03-2016
 Page No: 2/2



Plan 24

Legend

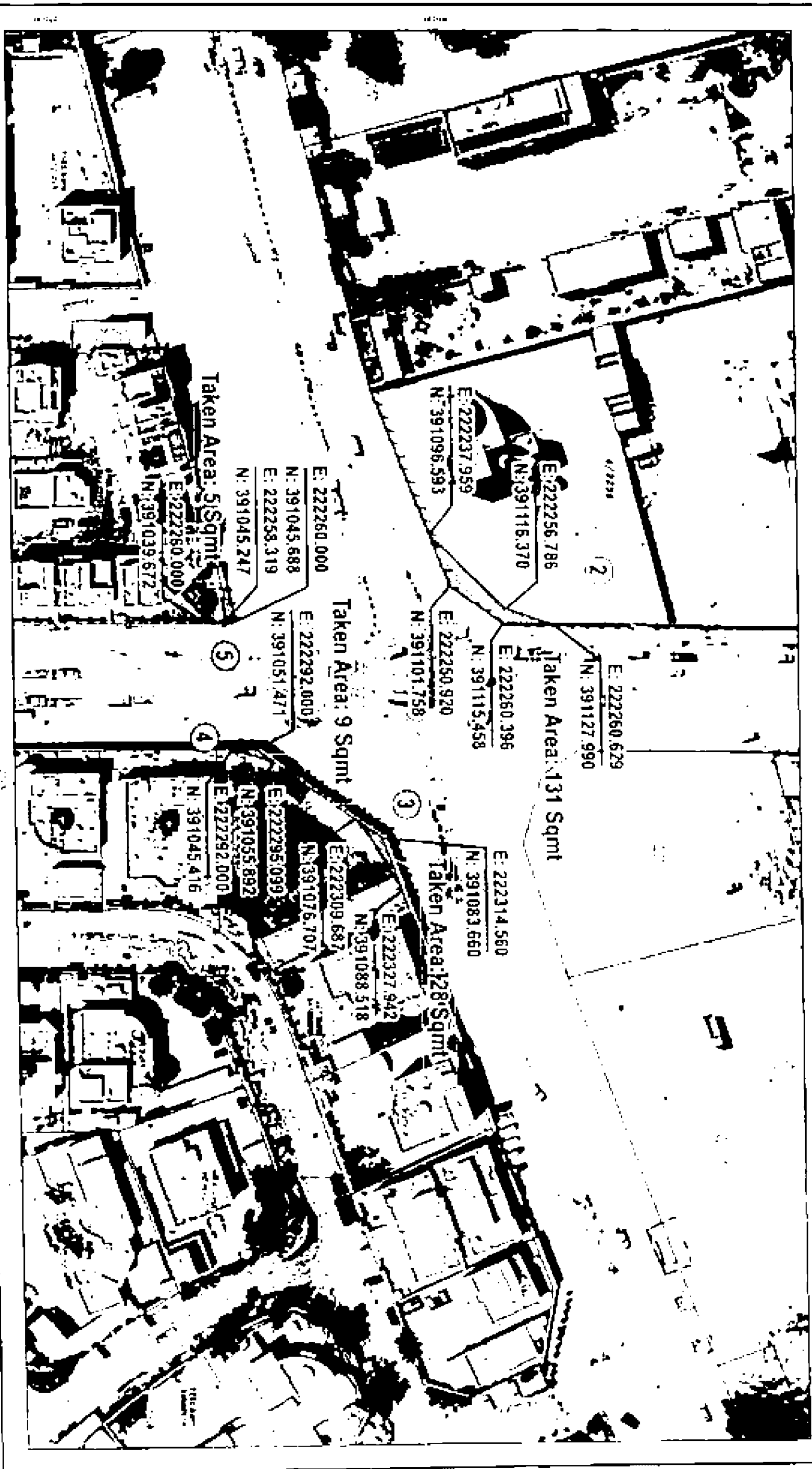
- Proposal Lines
- Policy Lines
- Survey Lines
- Right-of-Way



Ministry of Planning
Urban Planning Department

Proposed Taken Area





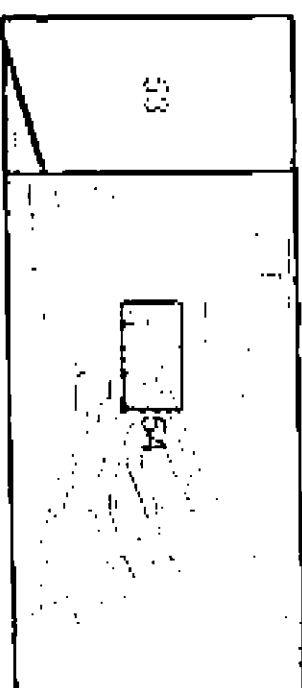
NOTE

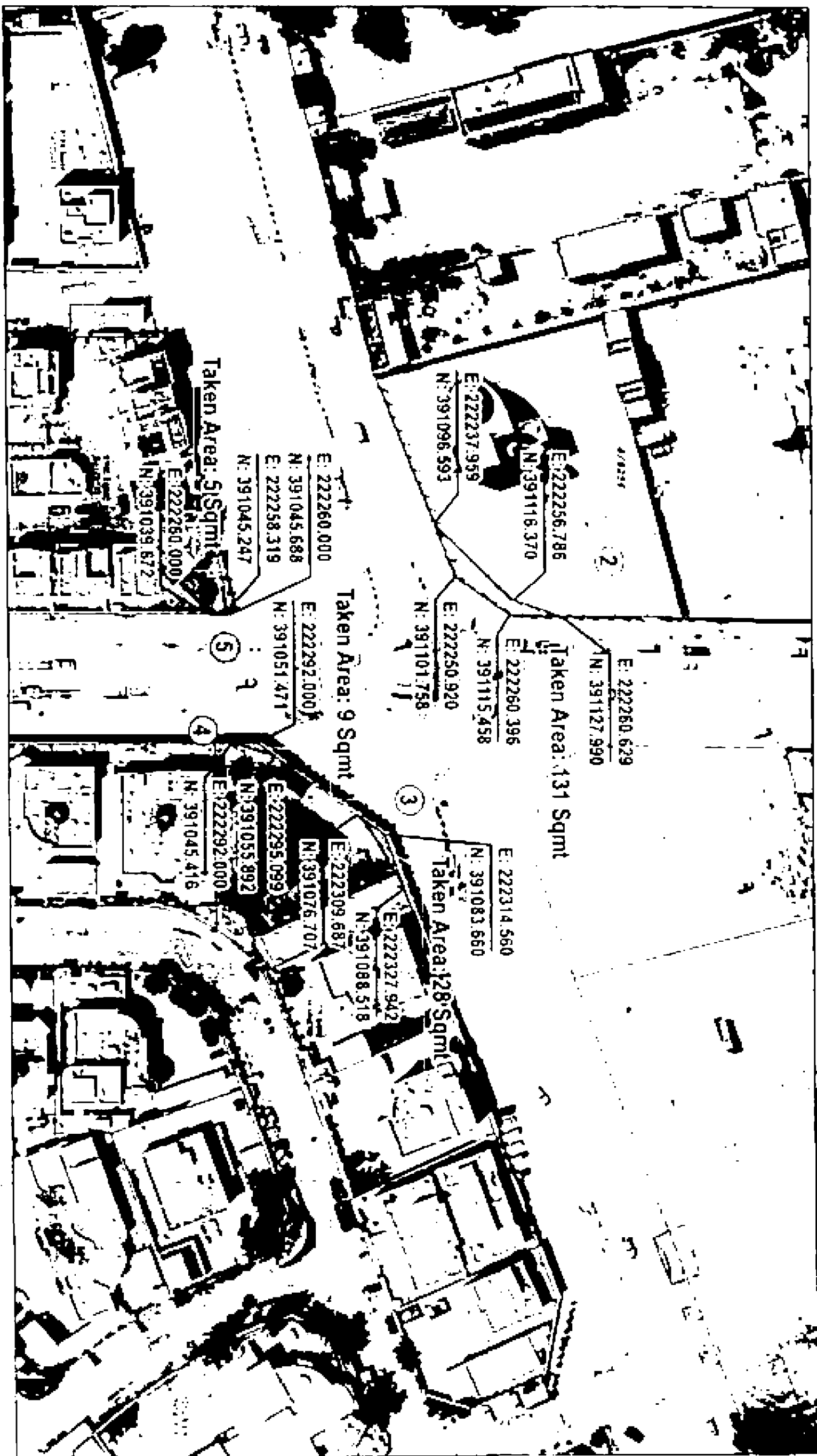
Scale 1:500

QATAR NATIONAL GRID



Project No: 2013/001
Survey No: 2013/001
City: Doha
Project Name: Doha National Grid

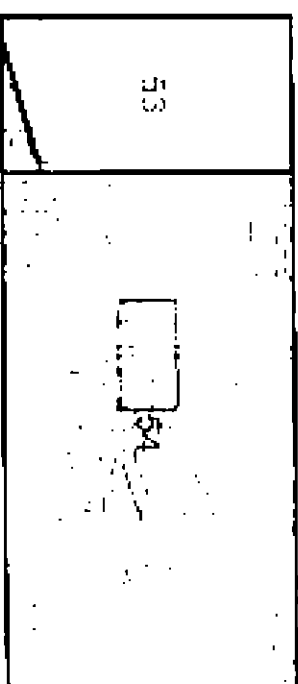



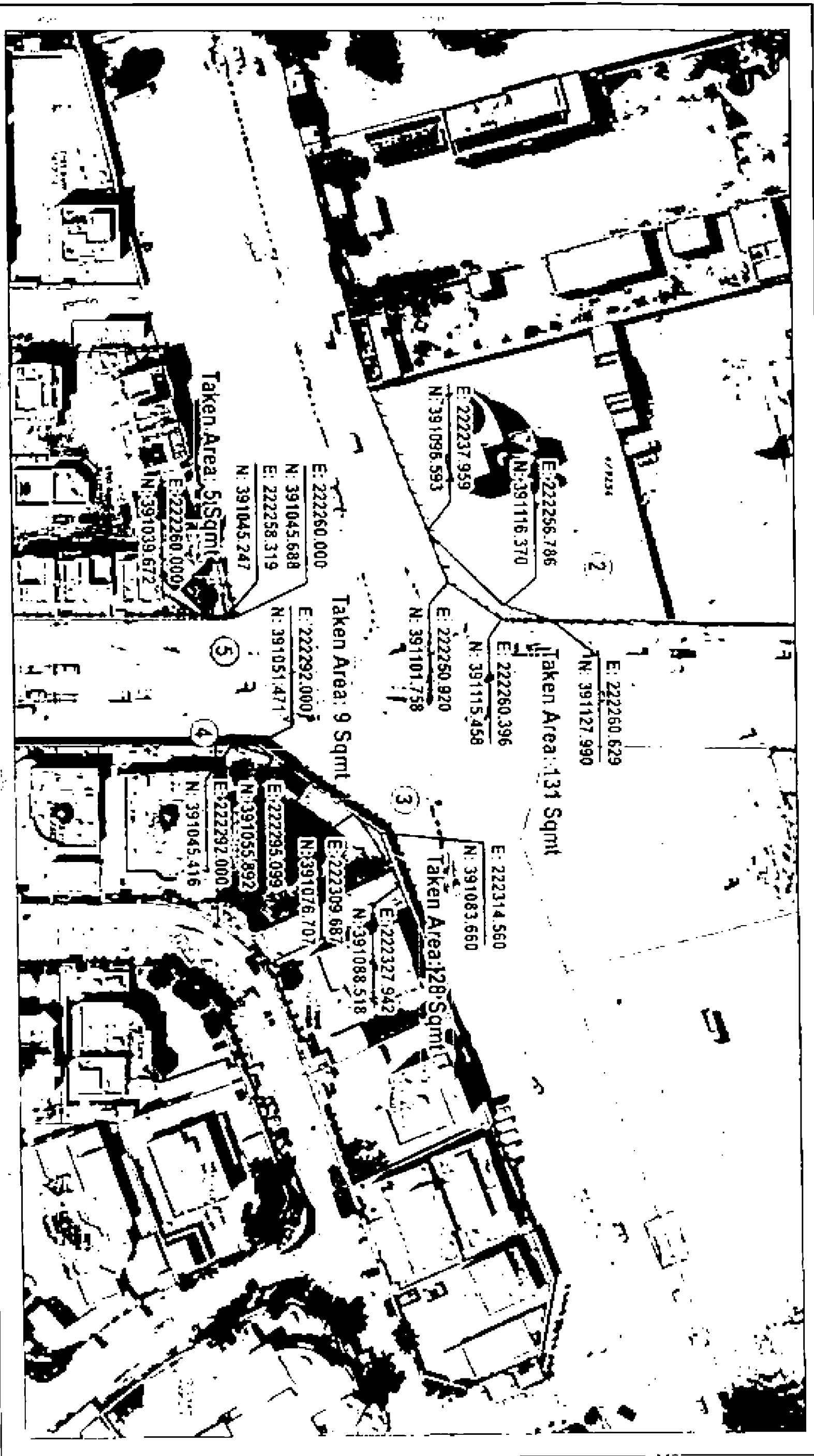


NOTE

Scale: 1:1000

QATAR NATIONAL GRID





NOTE

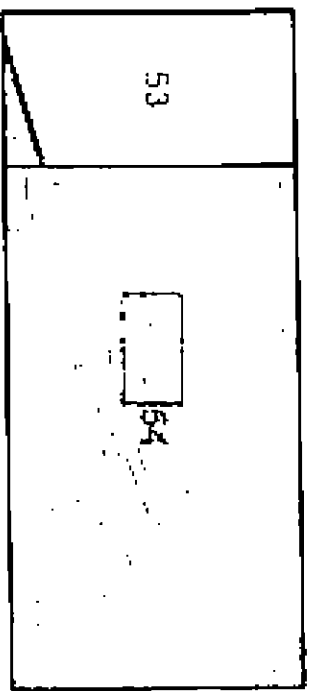
Scale : 1:1000

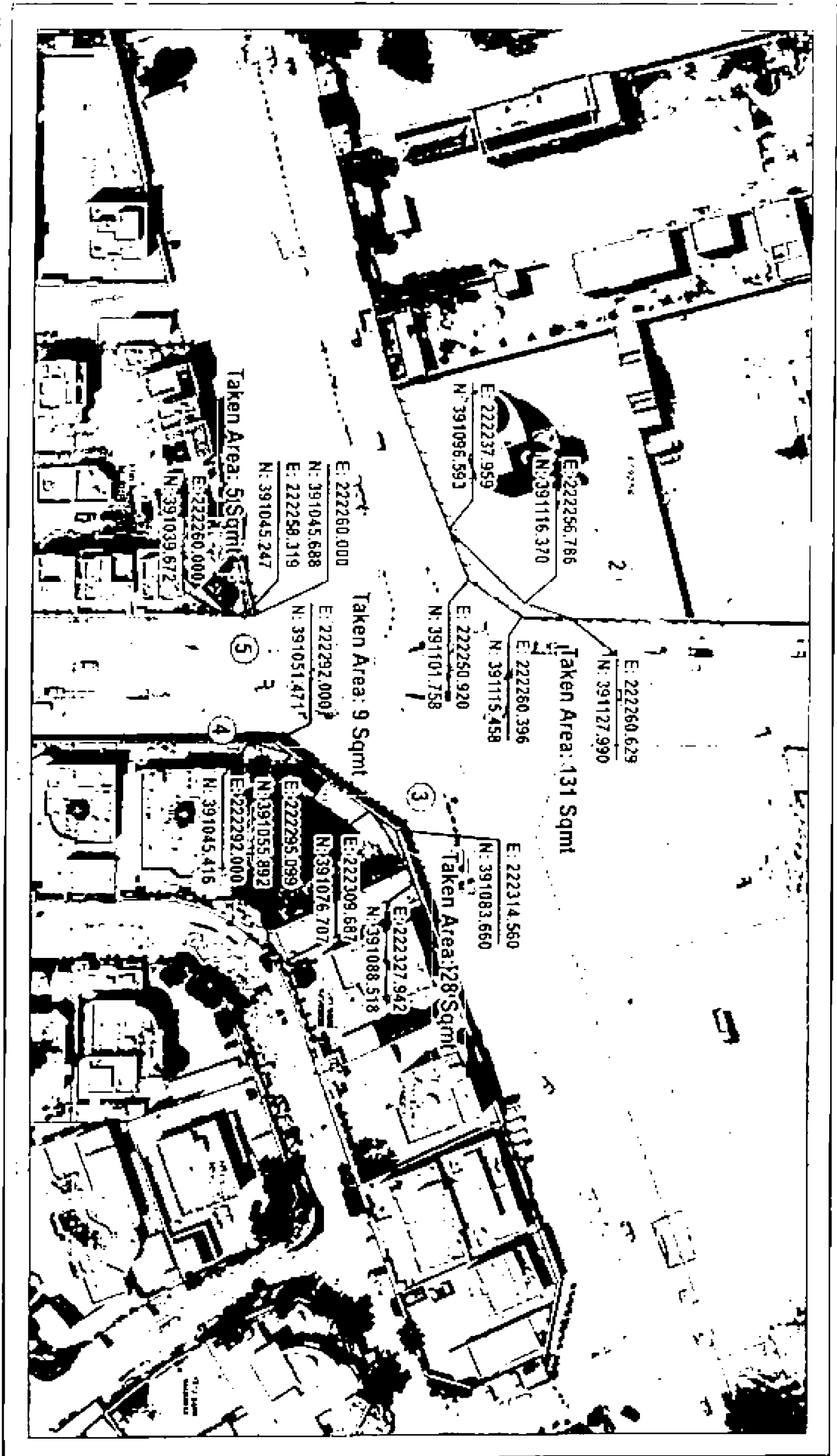
QATAR NATIONAL GRID



Proprietor :
Sahm road
Doha


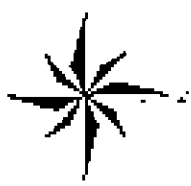
Transaction Allocation:
Administrative Highway
51.138 - 2022.000 F
29.07.21 - 30.10.21 A





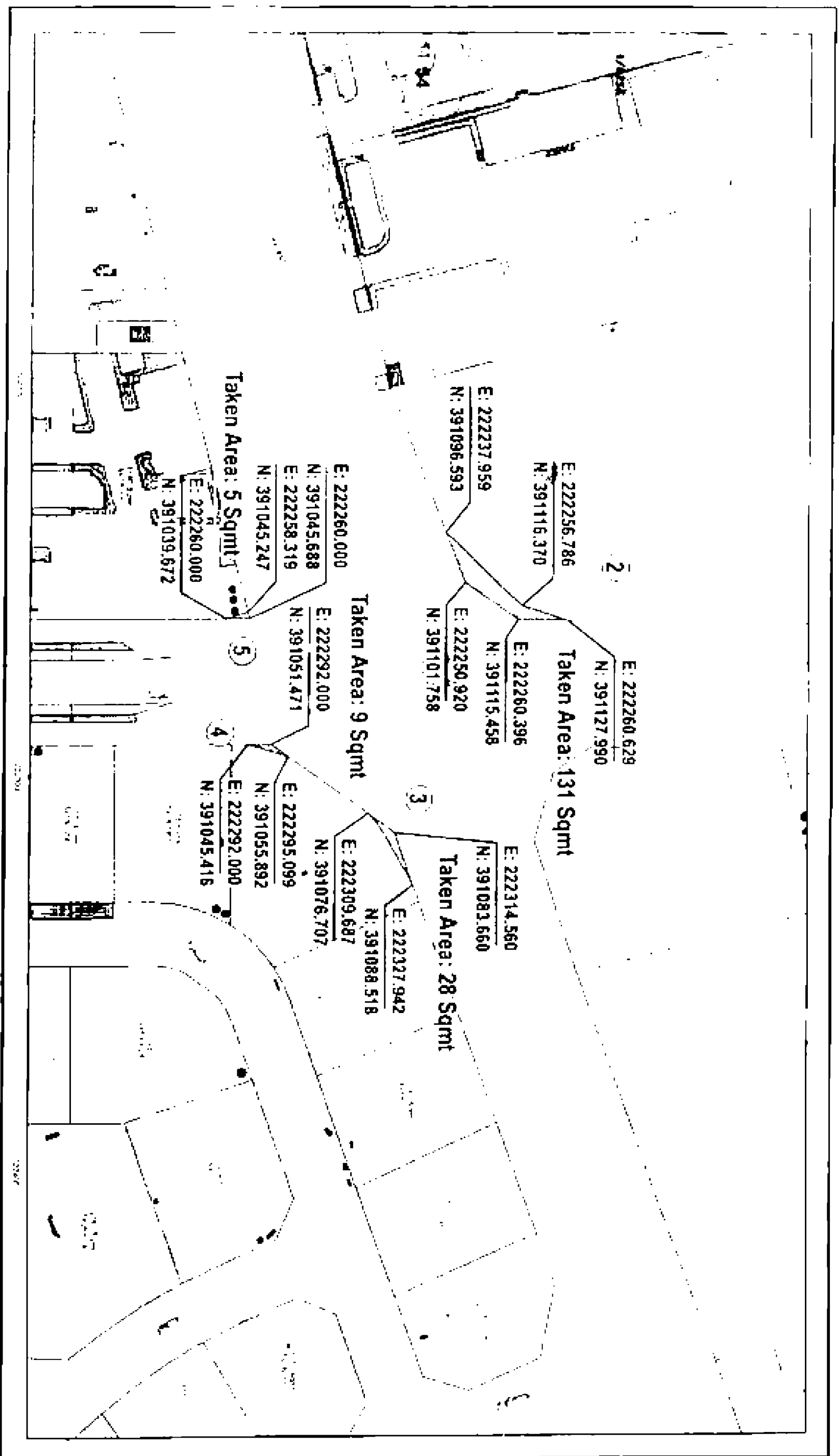
Scale 1:500

Date: 14.08.2011



1. Survey Department
 2. Survey Officer
 3. Surveyor
 4. Surveyor
 5. Surveyor

1. 14.08.2011
 2. 14.08.2011
 3. 14.08.2011
 4. 14.08.2011
 5. 14.08.2011



2
 E: 222256.786
 N: 391116.370
 E: 222260.629
 N: 391127.990
Taken Area: 131 Sqmt

E: 222237.959
 N: 391096.593
 E: 222260.396
 N: 391115.458
 E: 222250.920
 N: 391101.758

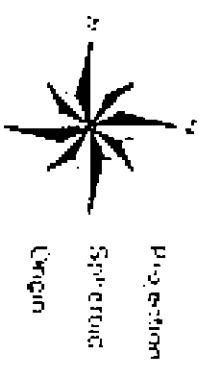
E: 222260.000
 N: 391045.688
 E: 222258.319
 N: 391045.247
Taken Area: 5 Sqmt

E: 222292.000
 N: 391051.471
Taken Area: 9 Sqmt

E: 222314.560
 N: 391083.660
Taken Area: 28 Sqmt
 E: 222327.942
 N: 391088.518
 E: 222309.687
 N: 391055.892
 E: 222292.000
 N: 391045.416
 E: 222295.099
 N: 391076.707

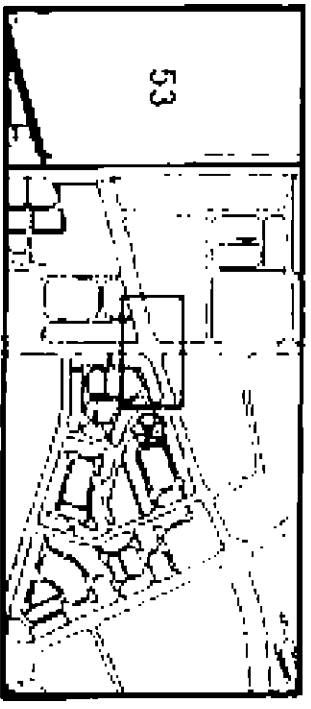
Scale 1:1000

QATAR NATIONAL GRID



Projection
 Spheroid
 Origin

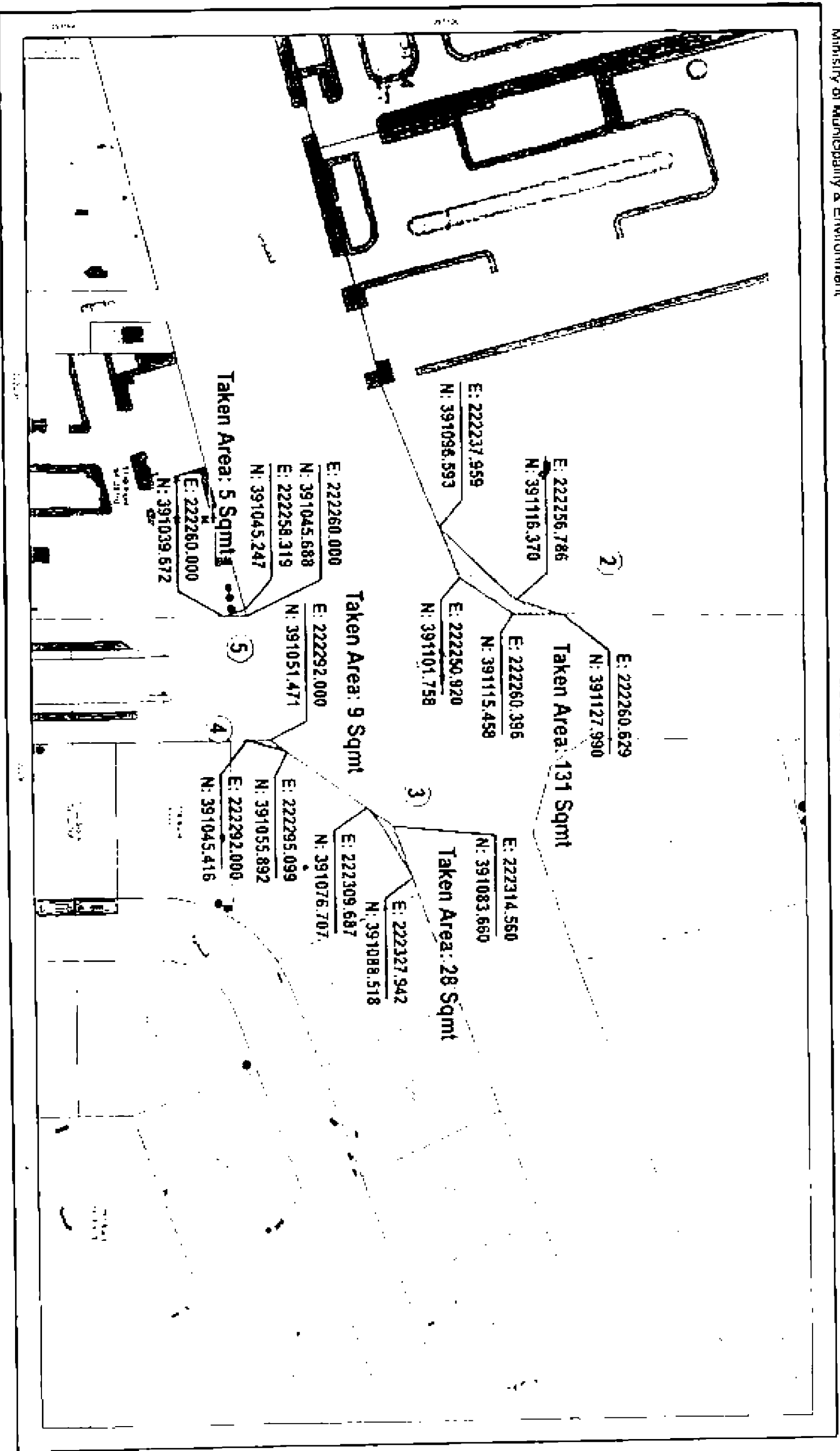
Coordinate System
 Projected
 Datum
 Units



Ministry of Municipality and Urban Planning
 Urban & Building Department

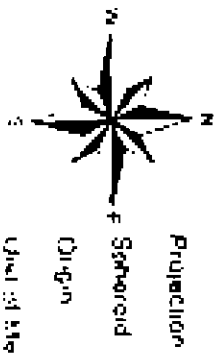
Date
 Engineer
 Department

22/07/2013
 2013
 URBAN & BUILDING DEPARTMENT

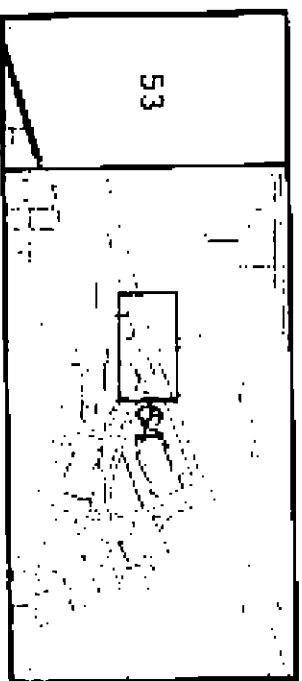


NOTE

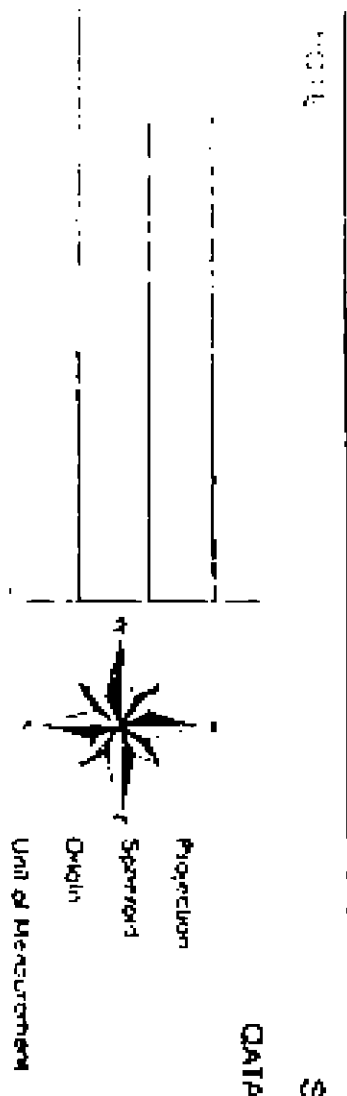
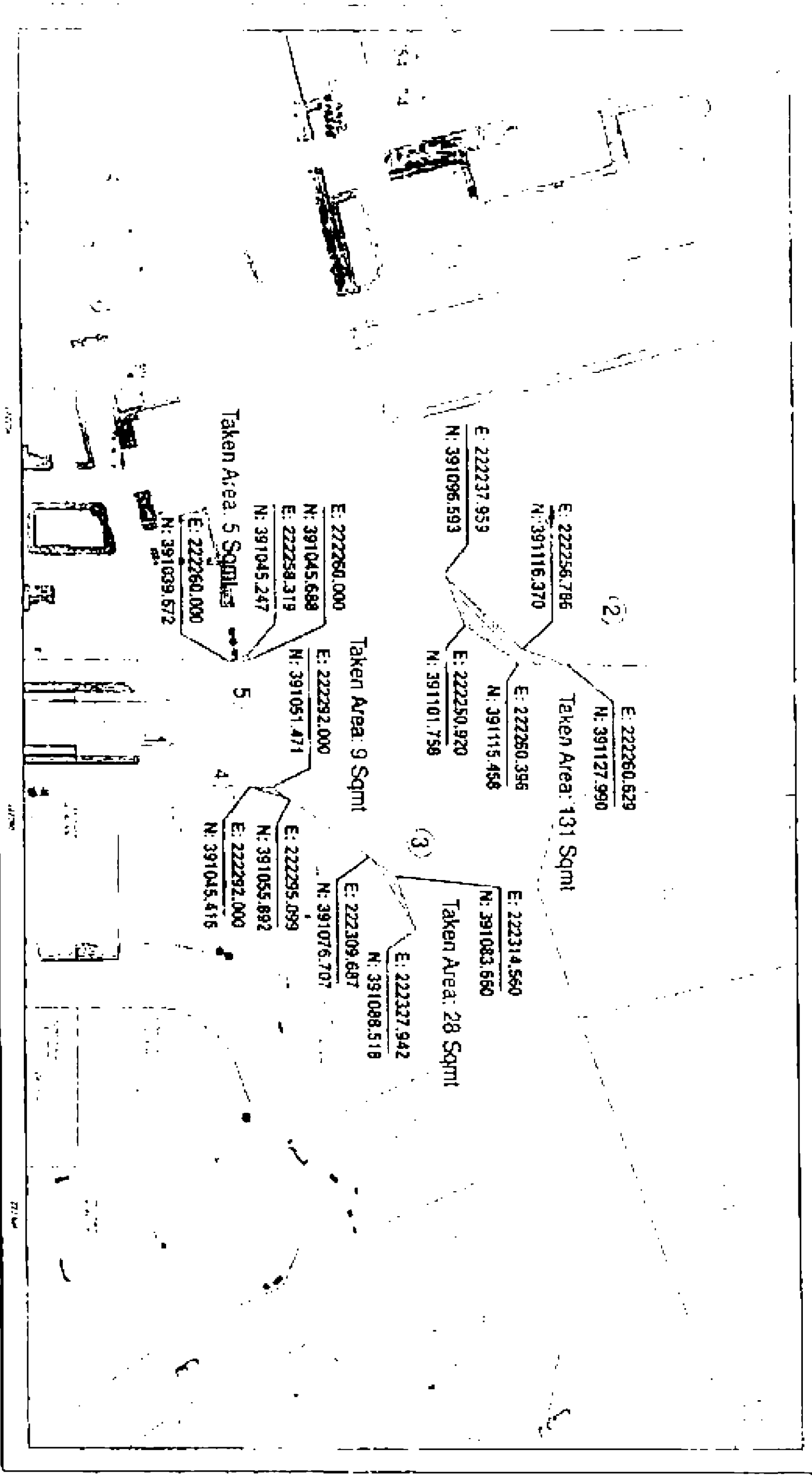
Scale 1:1000
QATAR NATIONAL GRID



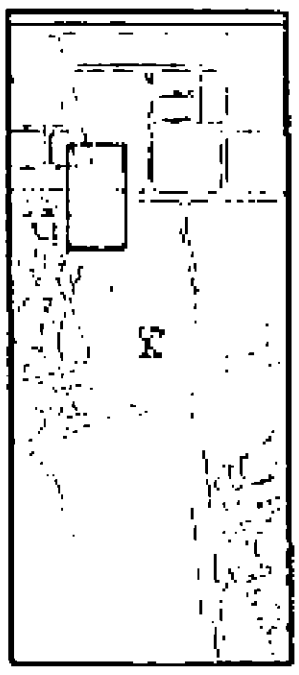
Transverse Mercator
International spheroid
5 13 E 200 000 E
24 27 N 300 000 N
meters



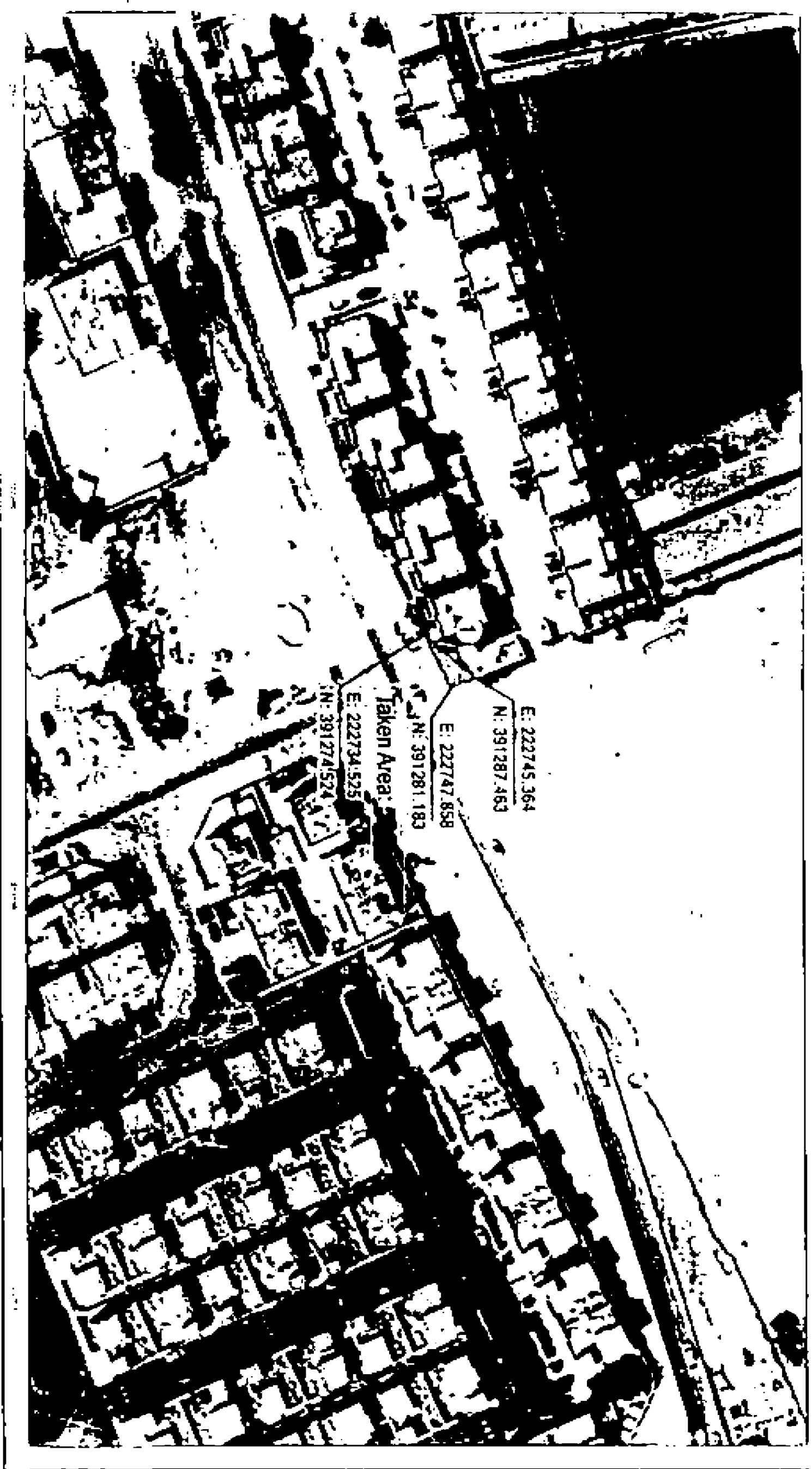
Name: _____
Engineer: _____
Date: _____
Signature: _____
Stamp: _____



Scale 1:1000
 QATAR NATIONAL GRID
 Transverse Mercator
 International Hayford
 51 13' E 200,000 E
 24 27' N 300,000 N
 meters

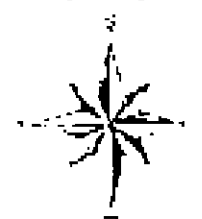


Date: 15.02.2010 7:05 AM
 Etnp Id: 1234
 Declaration: LAND ACQUISITION
 PlanMap Ver 10.3



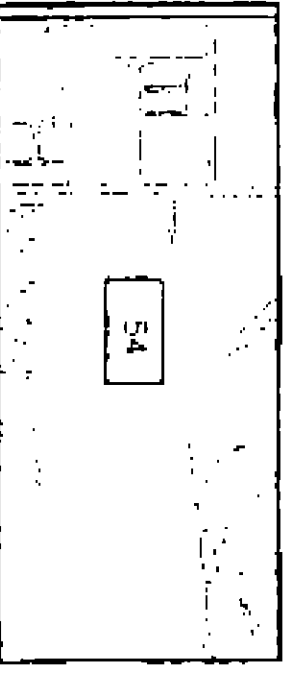
Scale 1:1000

QATAR NATIONAL GRID



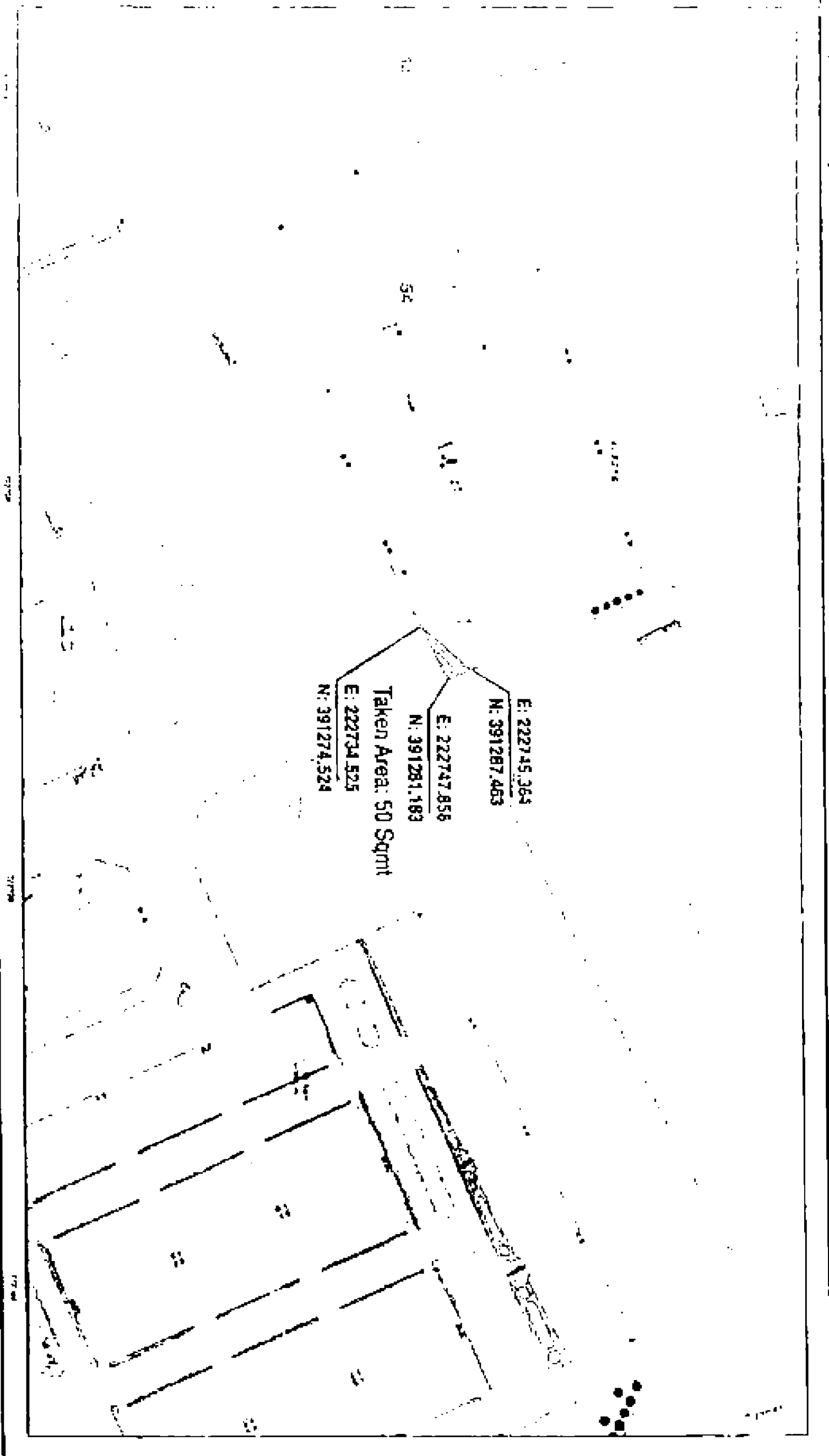
Projection
Stereographic
Datum
Local Reference

Transverse Mercator
International Hayford
61 13' E 200 000 E
24 27' N 200 000 N
meter



Date
Field
Occupation

15.02.2010
9:55
LAND ACQUISITION
From Map No. 102




NOTE



Projection
 Spheroid
 Origin
 Unit of Measurement

Scale: 1:1000
 DATUM NATIONAL GRID

True/False Indicator
 International Hierarchy
 51 13 E 200,000 E
 24 27 N 300,000 N
 meters



Date
 Dept. of

25-052015 1:20 AM
 0236
 LAND ACQUISITION
 PlanMap Ver 10.3